

WION Systeem met referentiekaarten



Maart 2011 • versie 1.1

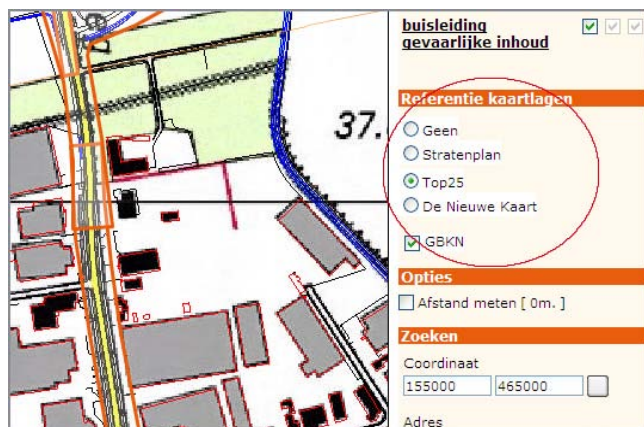
Het WION Systeem is dé oplossing voor netbeheerders die hun kabels en leidingen gemakkelijk willen beheren. Het systeem kan uitgebreid worden met de landelijk dekkende kaarten van Geoserver.nl, waardoor u altijd exact weet waar uw kabels en leidingen liggen. U sluit naar eigen behoefte een jaarabonnement af.

Abonnement

Vanaf € 750,- per jaar heeft u toegang tot alle kaartlagen van Geoserver.nl.

Hoe het werkt

Nadat uw aanvraag voor de betreffende kaartlagen binnen is, configureren we deze voor uw organisatie in het WION Systeem. U kunt dan direct aan de slag. Kies vervolgens de betreffende referentiekaartlaag in het WION Systeem, zoals in de afbeelding (gemarkeerd) wordt weergegeven.

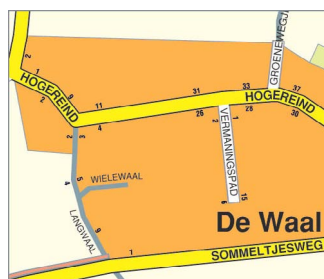


Met de referentiekaartlagen van Geoserver.nl weet u waar uw leidingen liggen.

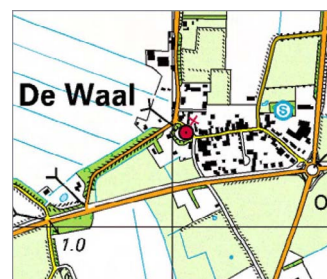
Bekijk de demokaarten

Op de demosite <http://kaart.geodan.nl/texel> kunt u kosteloos voorbeelden van de genoemde referentiekaartlagen en combinaties daarvan interactief bekijken.

De vier belangrijkste referentiekaartlagen:



Stratenkaart met huisnummers



Top10NL & Top25NL



Luchtfoto



Grootschalige Basiskaart Nederland (GBKN)